

Beginn der Baustrecke, Bau-km 0+000,000

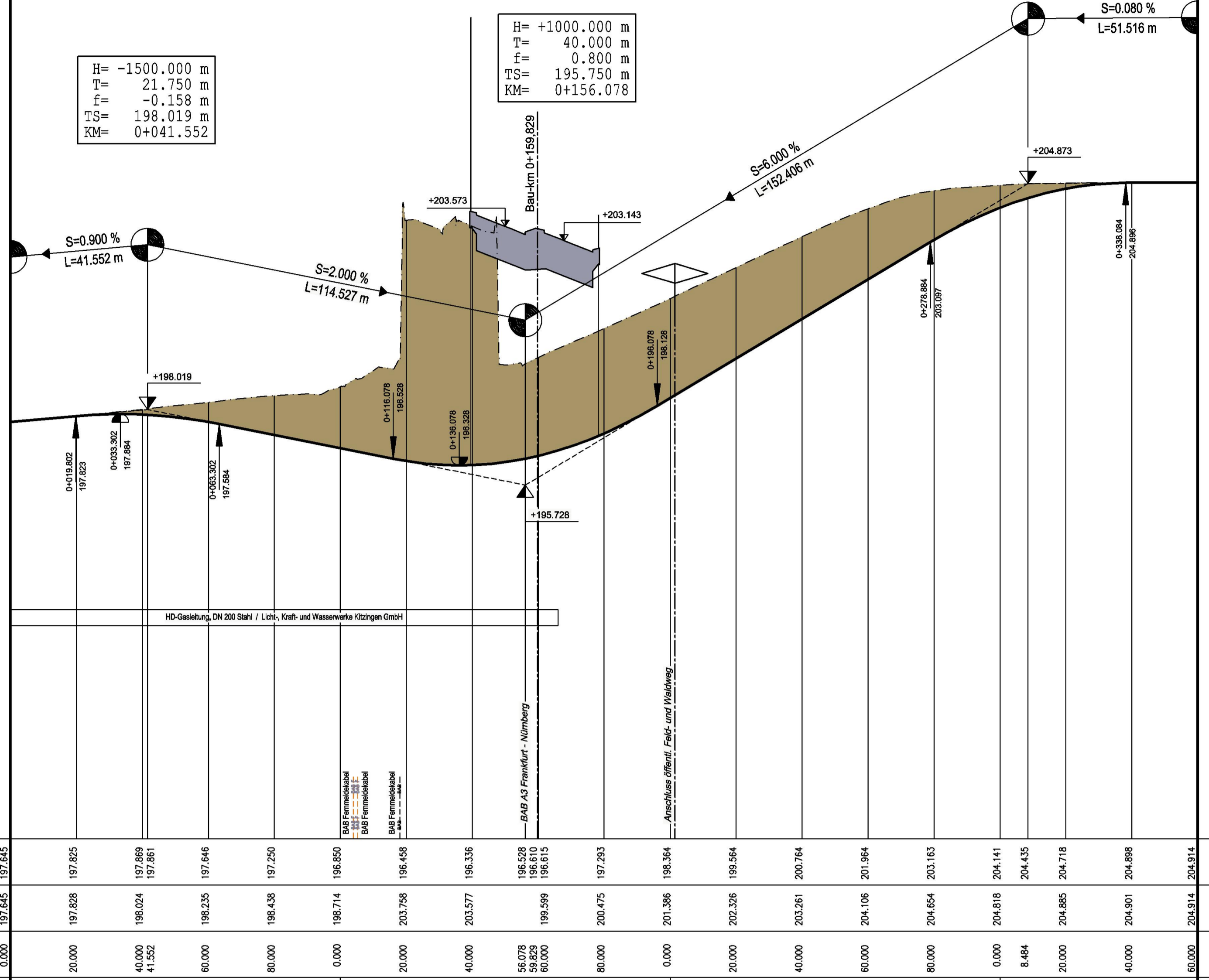
Ende der Baustrecke, Bau-km 0+360,000

6227 651 / W03_B307,619 (BW 307b)
 Unterführung eines öffentlichen
 Feld- und Waldweges (Neubau)
 Bau-km 307+618,500
 Kr-r 100,000 gon
 L.W.-z/A 5,50 m
 L.H. > 4,50 m
 Br. zw. Gel. 38,20 m
 Einwirkung DIN Fb 101

H= -1000.000 m
 T= 29.600 m
 f= -0.438 m
 TS= 204.873 m
 KM= 0+308.484

H= -1500.000 m
 T= 21.750 m
 f= -0.158 m
 TS= 198.019 m
 KM= 0+041.552

H= +1000.000 m
 T= 40.000 m
 f= 0.800 m
 TS= 195.750 m
 KM= 0+156.078



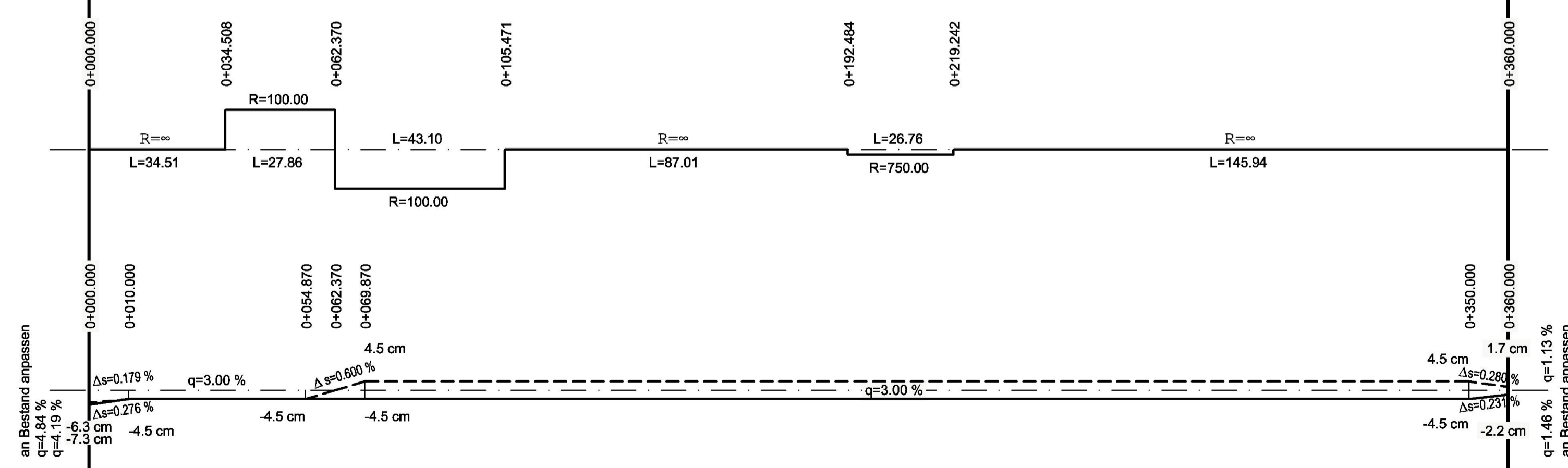
M = 1:1000/100
 NN 185.00

Gradiente	①	197.645	197.825	197.669	197.446	197.250	196.850	196.458	196.338	196.228	196.119	195.728	195.354	195.564	200.764	201.564	204.141	204.435	204.718	204.899	204.914
Gelände	②	197.645	197.828	198.024	198.235	198.438	198.714	199.156	199.599	200.075	201.386	202.326	203.261	204.106	204.654	204.818	204.435	204.885	204.901	204.914	204.914
Station		0.000	20.000	40.000	60.000	80.000	0.000	20.000	40.000	56.078	60.000	80.000	0.000	20.000	40.000	60.000	80.000	0.000	20.000	40.000	60.000

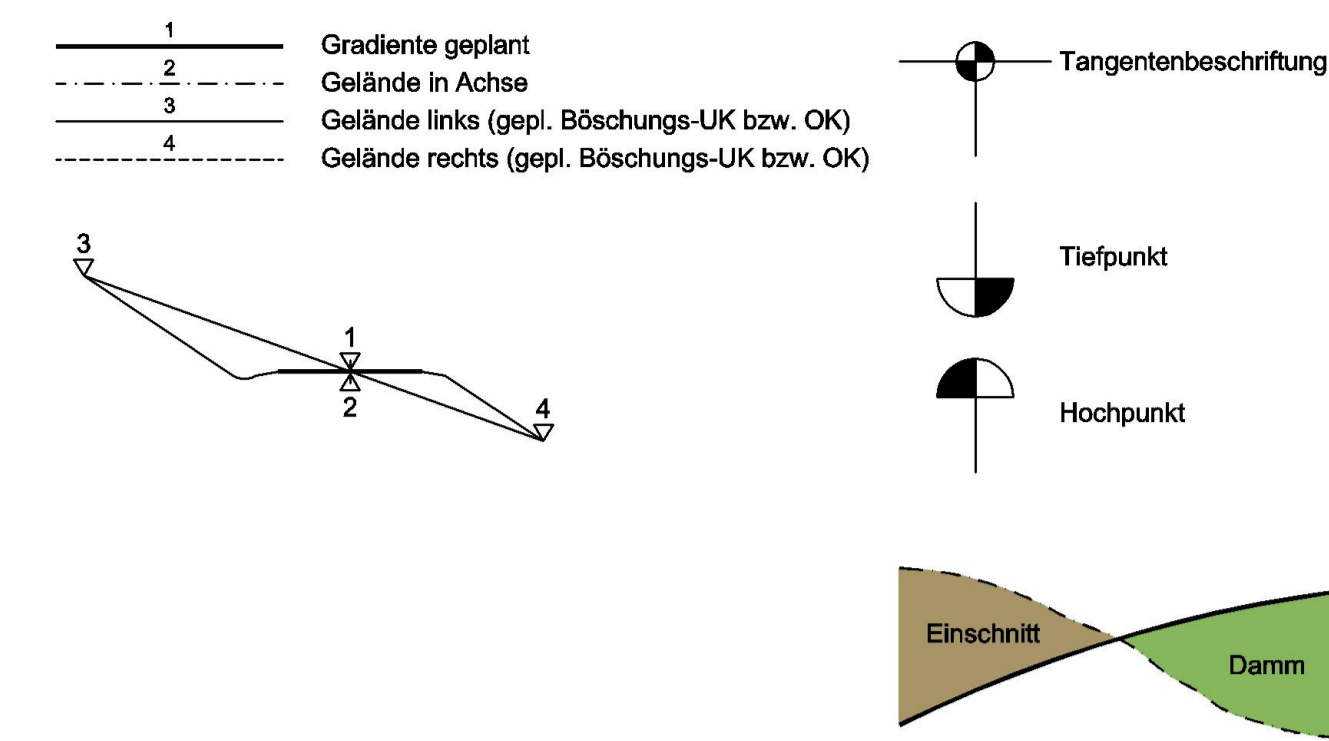
Bau-km 0+000 0+100 0+200 0+300 0+360,000

Rechtskurve
 Krümmungsband
 Maßstab = 100/R (cm)
 Linkskurve

Querneigungsband
 auf 3,00/2 m bezogen
 rechter Rand
 linker Rand



Zeichenerklärung



Nr.	Art der Änderung	Datum	Name

Entwurfsbearbeitung: **Hyder Consulting GmbH Deutschland**
 Königstorgraben 11
 90402 Nürnberg
 Tel.: (0911) 2 06 30-0
 Fax: (0911) 2 06 30-30
 www.hyderconsulting.de

Datum	Zeichen
bearbeitet 22.06.2011	büx
gezeichnet 22.06.2011	büx
geprüft 22.06.2011	wag

Nürnberg, den 22.06.2011 *i.v. Wagner*

Freistaat Bayern
 Autobahndirektion Nordbayern
 Flachsenhofstraße 55, 90402 Nürnberg
 TEL. 09114621-01, FAX 09114621-30, E-MAIL: poststelle@abdnb.bayern.de

Unterlage	Blatt Nr.	Datum	Zeichen
8,4	2		

Planfeststellung

Bearbeitet	Gz:	Datum	Zeichen
bearbeitet	4122	April 2011	
gezeichnet	Gz:		
geprüft	Gz: 412	April 2011	Zeller
	Gz:		

BAB A3 Frankfurt - Nürnberg
östlich Mainbrücke Dettelbach - westlich AS Wiesentheid
 6-streifiger Ausbau von Bau-km 306+200 bis Bau-km 318+582,953

Höhenplan
 6227 651 / W03_B307,619 (BW 307b)
 öffentlicher Feld- und Waldweg
 Maßstab 1 : 1.000 / 100

Aufgestellt:
 Nürnberg, den 29.07.2011
 Autobahndirektion Nordbayern

Kaiser
 Kaiser, Baudeckor

Projekt: D0000221 Datum: 06_42 Höhenplan BW307b.gd

Diese(n) Unterlage(n) Plan darf ohne vorherige Genehmigung des Erstellers nicht veröffentlicht, vervielfältigt oder gedeutet, noch für ein anderes Bauvorhaben genutzt werden, es sei denn, dies ist dem Auftraggeber ausdrücklich gestattet.